

























MAPBIOMAS
VENEZUELA

Códigos de las clases de los submódulos de Urbano Beta (1985-2025) MapBiomás Venezuela

Submódulo	Clases	Pixel ID AU	Pixel ID APU	Hexadecimal code	Color
Urbanización anual	Uso Urbano	24	-	#8b0000	
	Otras áreas antrópicas sin vegetación	25	-	#db4d4f	
Períodos de urbanización	Área Urbanizada hasta 1985	10	-	#d9d9d9	
	Área Urbanizada entre 1986 y 1990	11	-	#c0afc8	
	Área Urbanizada entre 1991 y 1995	12	-	#8da3e7	
	Área Urbanizada entre 1996 y 2000	13	-	#657fd0	
	Área Urbanizada entre 2001 y 2005	14	-	#4caf7d	
	Área Urbanizada entre 2006 y 2010	15	-	#83aa69	
	Área Urbanizada entre 2011 y 2015	16	-	#fdae61	
	Área Urbanizada entre 2016 y 2020	17	-	#f46d43	
	Área Urbanizada entre 2021 y 2024	18	-	#cc0000	
Vegetación urbana: Nivel 1	Área Urbana (AU)	1	-	#c62828	
	Área Periurbana (APU)	-	2	#f8bbd0	
Vegetación urbana: Nivel 2	Área sin vegetación urbana	17	-	#db4d4f	
	Área sin vegetación periurbana	-	57	#db4d4f	
	Vegetación urbana	7	-	#66bb6a	
	Vegetación periurbana	-	47	#66bb6a	

Vegetación urbana: Nivel 3	Formaciones boscosas	1	101	#1f8d49	
	Herbazales y arbustales	10	110	#d6bc74	
	Áreas agrícolas	14	114	#ffefc3	
	Cuerpos de agua	26	126	#2532e4	
Vegetación urbana: Nivel 4	Bosque	3	103	#1f8d49	
	Sabana arbolada	4	104	#7dc975	
	Manglar	5	105	#04381d	
	Bosque inundable	6	106	#026975	
	Herbazal/Arbustal inundable	11	111	#519799	
	Sabana/Herbazal	12	112	#d6bc74	
	Afloramiento rocoso	29	129	#ffaa5f	
	Planicie de marea hipersalina	32	132	#fc8114	
	Arbustal	66	166	#a89358	
	Herbazal/Arbustal xerófilo	50	150	#ad5100	
	Otras formaciones naturales no forestales	13	113	#d89f5c	
	Herbazal/Arbustal andino	81	181	#dfcb62	
	Herbazal/Arbustal andino inundable	82	182	#6fc179	
	Uso pecuario/Tierras en descanso	15	115	#edde8e	
	Uso agrícola/Tierras en descanso	18	118	#e974ed	
	Uso agropecuario/Tierras en descanso	21	121	#ffefc3	
	Plantación forestal	9	19	#7a6c00	
Playa o duna	23	123	#ffa07a		

	Uso urbano	24	124	#d4271e	
	Uso minero	30	130	#9c0027	
	Otras áreas naturales sin vegetación	68	168	#db4d4f	
	Otras áreas antrópicas sin vegetación	25	125	#d4271e	
	Río, lago u océano	33	133	#2532e4	
	Glaciar	34	134	#93dfe6	
	Acuicultura	31	131	#091077	
	No observado	-	27	#ffffff	
Pendiente urbana	Hasta 10%	10	110	#ffecb3	
	Entre 10-25%	11	111	#ffb74d	
	Entre 25-45%	12	112	#ef6c00	
	Más del 45%	13	113	#bd0000	
Altura sobre el drenaje más cercano	Hasta 3 m	10	100	#64b5f6	
	Entre 3 y 6 m	11	110	#41ab5d	
	Por encima de 6 m	12	120	#d9b26f	
Sismicidad urbana	Muy Bajo	1	101	#228b22	
	Bajo	2	102	#ffff00	
	Moderado	3	103	#ffa500	
	Alto	4	104	#ff0000	
	Muy alta	5	105	#730000	